

Benedikt Eckelt
*Im Dauerregen durch
Portugal*

*Unterwegs auf dem Camino Portugues Central
von Lissabon über Fatima, Porto, Valença/Tui
nach Santiago de Compostela*



Benedikt Eckelt

Im Dauerregen durch Portugal

Unterwegs auf dem Camino Portugues Central
von Lissabon über Fatima, Porto, Valença/Tui
nach Santiago de Compostela

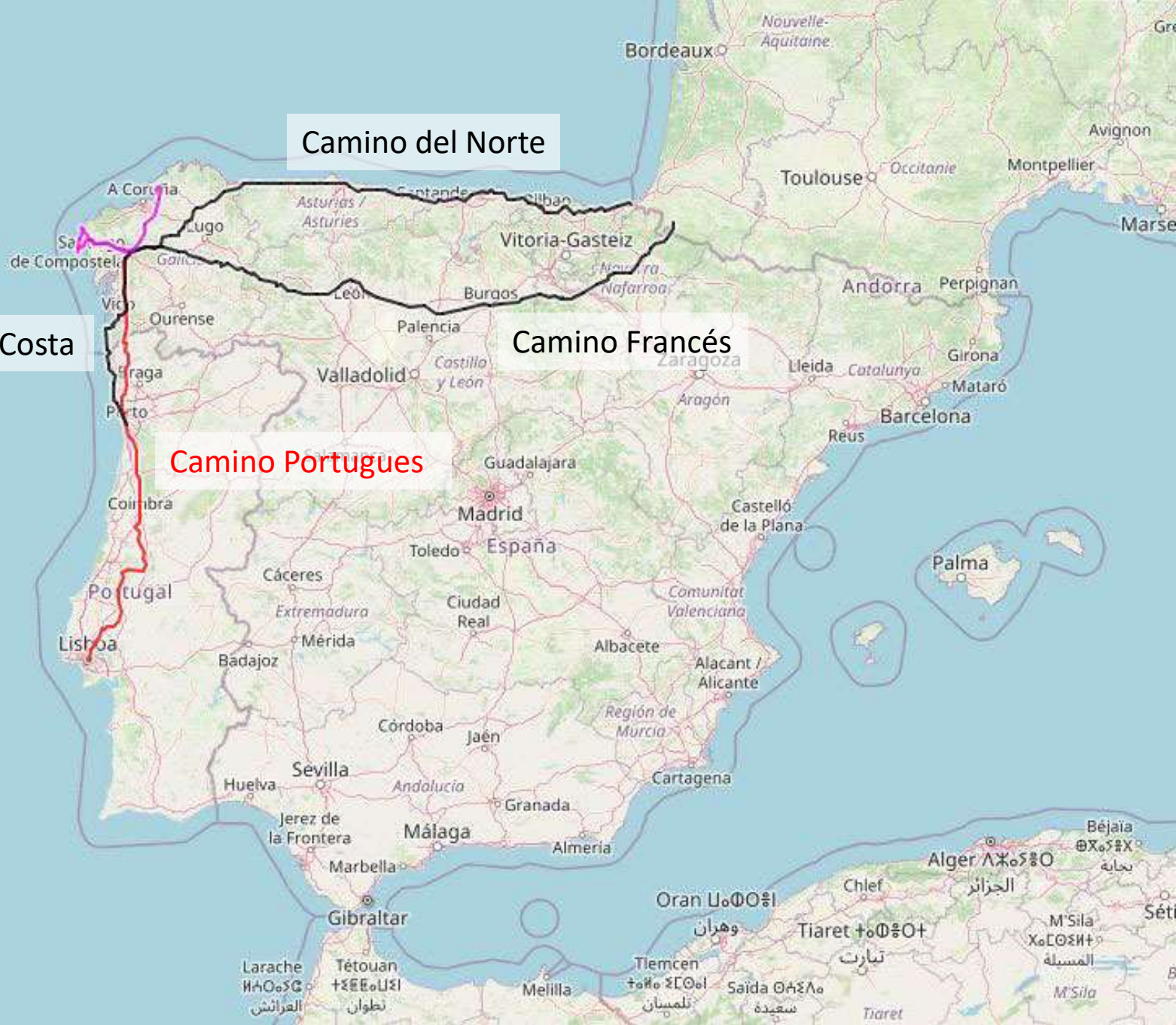
Gelaufen im Oktober/November 2023.

Camino del Norte

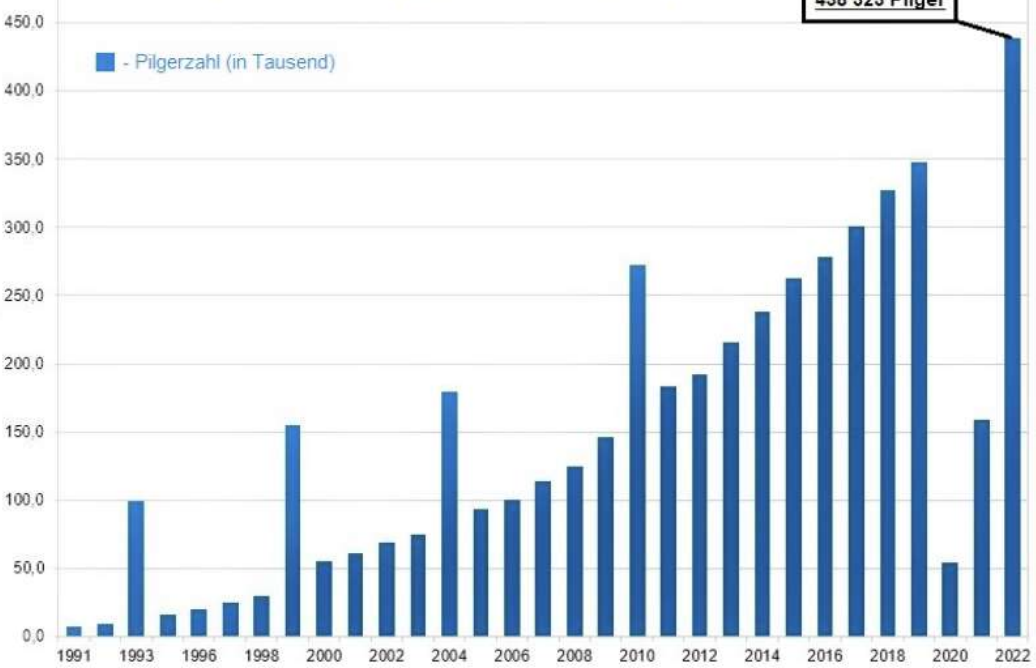
Camino Francés

C. P. da Costa

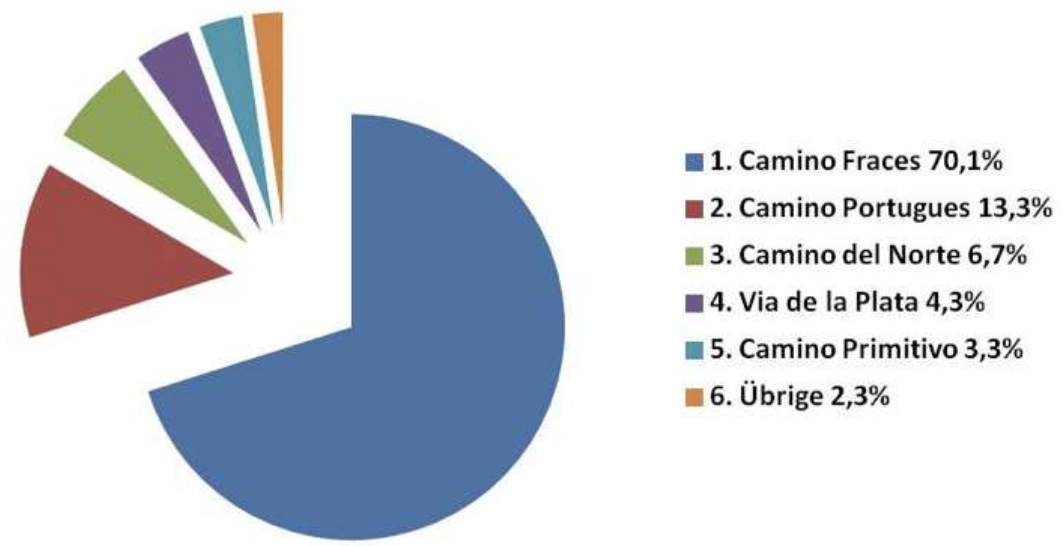
Camino Portugues



PILGERZAHL ENTWICKLUNG 1990-2022



Populärste Pilgerrouen



Mit Ryanair und passendem Rucksack (55 cm x 40 cm x 20 cm; 6,5 kg) von Berlin nach Lissabon



Lissabon, Aufstieg zum Miradouro da Graça

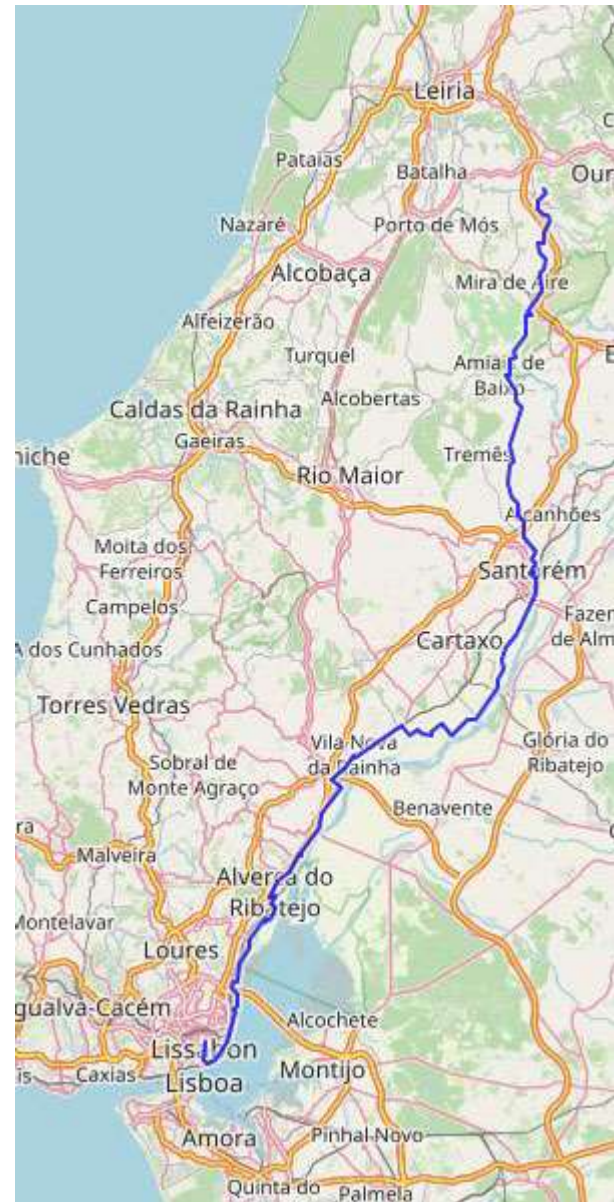




Lissabon, Largo da Graça


Camino Portugues, Teil I: Von Lissabon nach Fatima

- Tag 1 – [Von Lissabon nach Vila Franca de Xira](#)
- Tag 2 – [Von Vila Franca de Xira nach Azambuja](#)
- Tag 3 – [Von Azambuja nach Santarém](#)
- Tag 4 – [Von Santarém nach Monsanto](#)
- Tag 5 – [Von Monsanto nach Fátima](#)
- Tag 6 – [Ruhetag in Fátima](#)





Lissabon, Kathedrale (Baubeginn: 1147)



Argentina Santos (Fado-Sängerin)



Sonnenaufgang im Hafen von Lissabon



Am Hafen von Lissabon





Lissabon, Uferpromenade (Passeio das Tágides) beim Expo-Gelände vom 1998



Lissabon. Myriad-Hotel, Seilbahn (Telecabine) und Ponte Vasco da Gama über den Tejo



Lissabon, Ponte Vasco da Gama



Passeio dos
Heróis do Mar



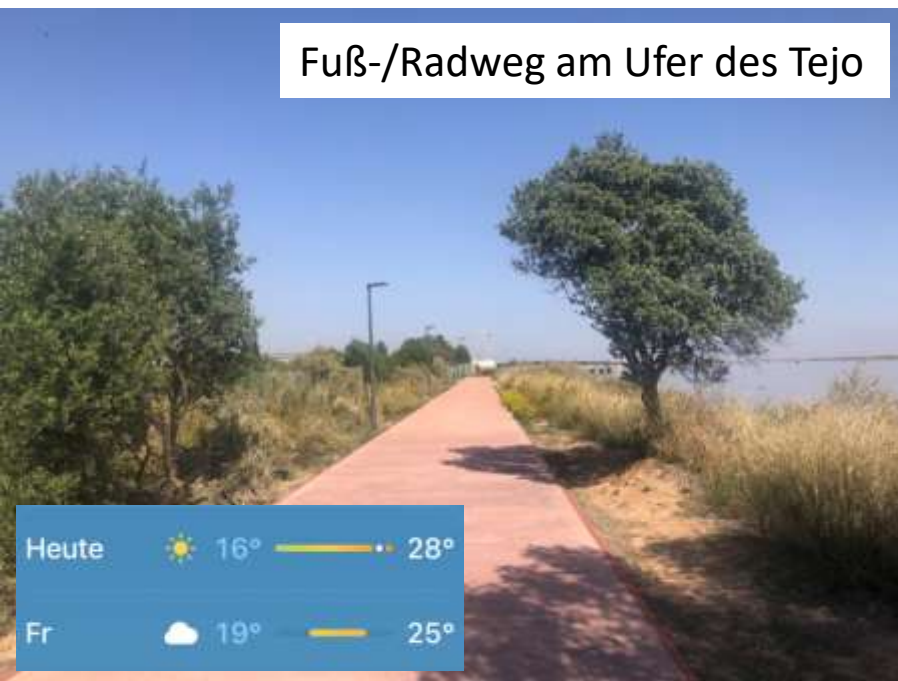
Fahrradbrücke über den Rio Trancão



Sonne für den Rest des Tages. Windstöße mit bis zu 26 km/h.

Jetzt	16 Uhr	17 Uhr	18 Uhr
27°	27°	26°	24°

6 km auf einen Holzsteg durch die Salzwiesen



Fuß-/Radweg am Ufer des Tejo

Heute		16°		28°
Fr		19°		25°



Alverca do Ribatejo





Entlang der Bahnlinie (Linha do Norte) durch fertige und geplante Gewerbegebiete



Ein „Rissol de Camarão“



Azambuja





In der Herberge von Azambuja:
Ich, Estefania, Tino und Raoul





Reguengo da Valada



Valada





WICHTIGE HINWEISE



16 km Strecke ohne Ortschaft...





Santarem



Leerstand am Stadtrand von Santarem



Olivenernte





⚠ Extremwetter

Mittlere Windwarnung bis 19:00,
Dienstag, 17. Oktober. Zusätzliche
Warnung: Mittlere Regenwarnung.

Portuguese Institute of the Sea and
the Atmosphere

Ein Unterstand an der Estrada de Vale Flôres

Quinta de Val Flor






Mein furchtloser Begleiter auf 16 km





Herberge am Uhrenturm von Monsanto

Monsanto







Rastplatz am GR 54 kurz vor Minde



Die (theoretische) Aussicht auf Minde





Minde







Das Stadion „Papa Francisco“



Korkeichenrinde





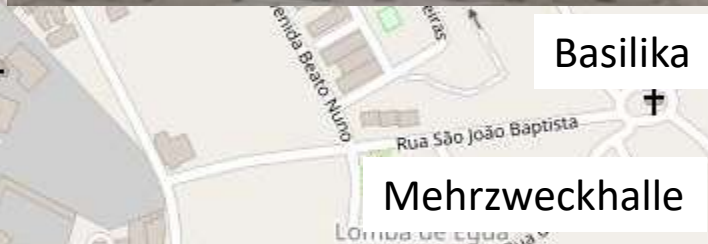
Kapelle



Fatima



Basilika



Mehrzweckhalle



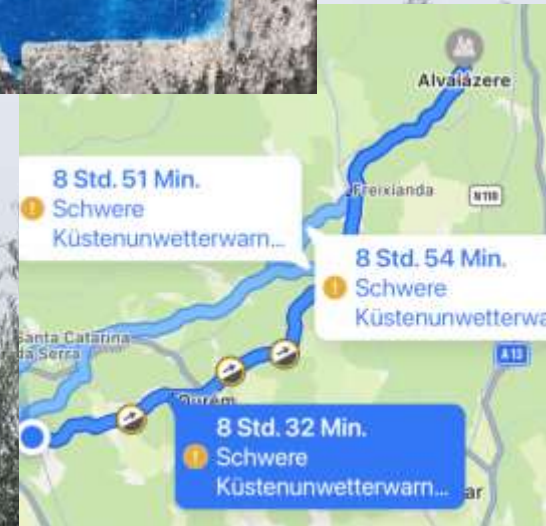
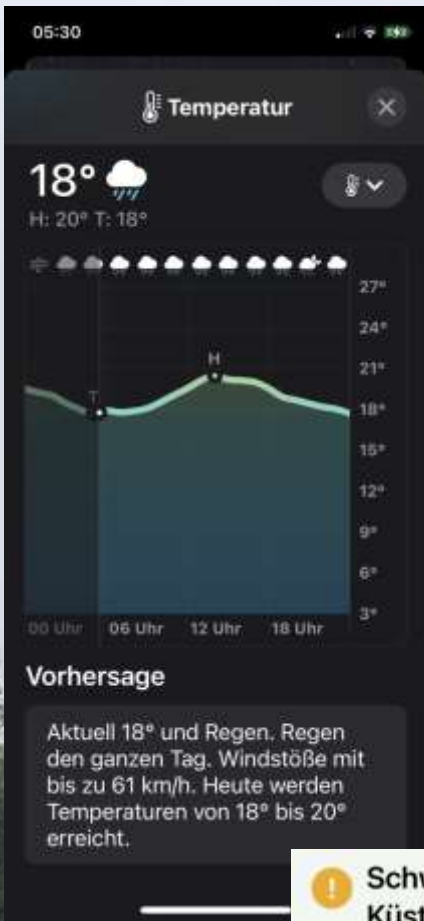



Fatima, Altar vor der Basilika





Fatima, Kapelle



 **Schwere Küstenunwetterwarnung**

Leiria und umgebende Gebiete können von einem Schwere Küstenunwetterwarnung betroffen sein.

Veröffentlicht von: Portugese Institute of the Sea and the Atmosphere

[Weitere Infos](#)

Veröffentlicht am 16. Oktober um 02:51





Fatima, Santuário



Fatima, Unterkunft „San Bento Labre“

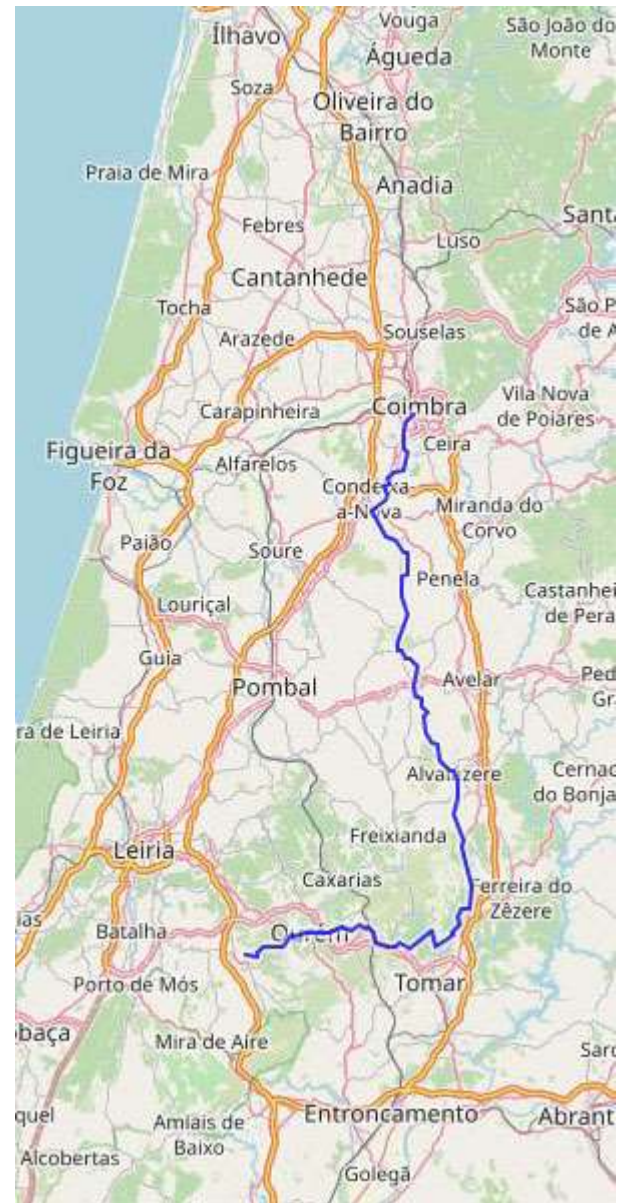
Camino Portugues, Teil II: Von Fatima nach Coimbra

Tag 7 – [Von Fátima nach Calvinos](#)

Tag 8 – [Von Calvinos nach Alvaiázere](#)

Tag 9 – [Von Alvaiázere nach Rabaçal](#)

Tag 10 – [Von Rabaçal nach Coimbra](#)



Seiça - Valada





Sabacheira – Vale dos Ovos

Der Bahnhof „Fatima“ (zu Fuß 20 km entfernt)

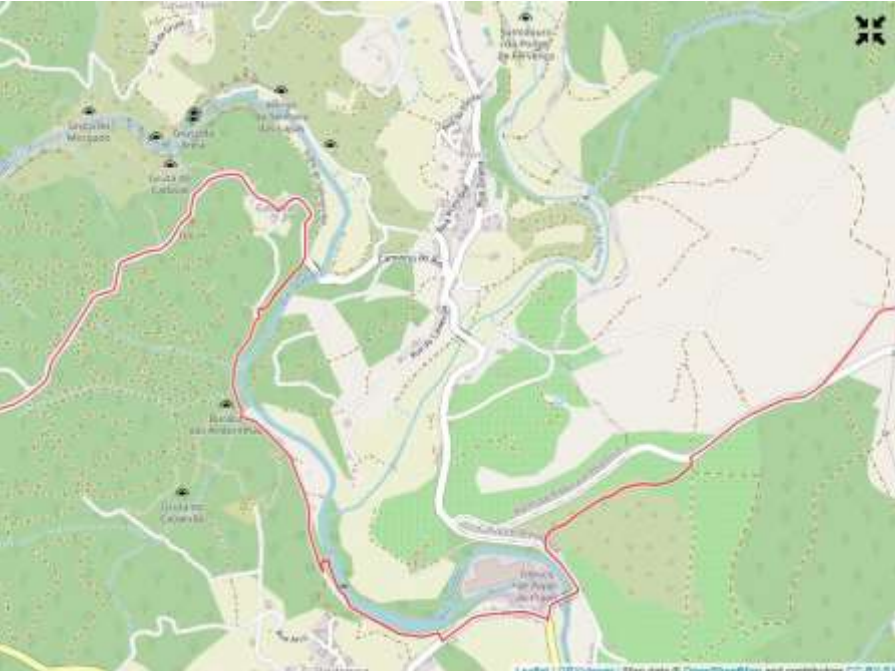








Der Rio Nabão



Am Rio Nabão





Der Kaufmannsladen von Pedreia





Areias



Alvaiázere



Alvaiázere



Die Herberge in Alvaiázere



Alvaiázere

12°

Meist bewölkt

H: 16° T: 12°

⚠ Extremwetter

Extreme Küstenunwetterwarnung bis 13:00. Zusätzliche Warnungen: Schwere Küstenunwetterwarnung, Mittlere Küstenunwetterwarnung.

Portuguese Institute of the Sea and the Atmosphere



Pousaflores



Ansiao



3 Unwetterwarnungen

Extreme
Küstenunwetterwarnung

Schwere
Küstenunwetterwarnung

Mittlere
Küstenunwetterwarnung



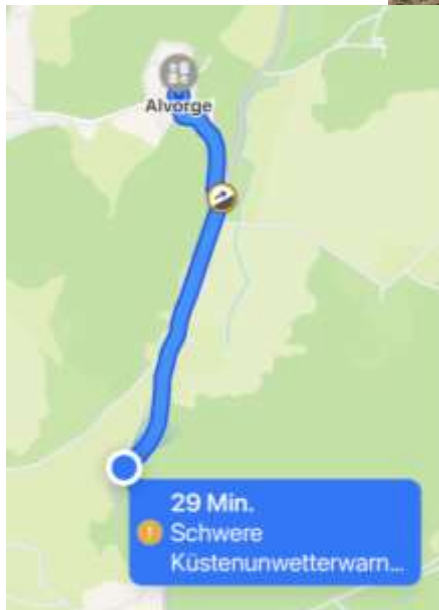
Ansião
15°

Meist bewölkt
H: 16° T: 12°

⚠ Extremwetter

Extreme Küstenunwetterwarnung bis 13:00. Zusätzliche Warnungen: Schwere Küstenunwetterwarnung, Mittlere Küstenunwetterwarnung.

Portuguese Institute of the Sea and the Atmosphere





Alvorge





Alvorge







Zambujal





Esta Capelinha foi construída em 1222 pelo Abade de Beja
João, com a inspiração Dama de SANTA JACINTA
Esta pequena Capelinha foi construída em 1222 por / Ange de la
Beja / inspiração Dama de SANTA JACINTA
Reverez le Chapelle tous les jours
Prérez le Chapelle tous les jours

Kapelle auf dem Gelände eines Pilger-Camps bei Zambujal



Die Reste einer römischen Siedlung bei Condeixa-A-Velha



Cernache-Cascon



Cernache







Die Zufahrt nach Coimbra



Coimbra, Herberge „Rainha Santa Isabel“ bei der gleichnamigen Kirche



Coimbra



Camino Portugues, Teil III: Von Coimbra nach Porto

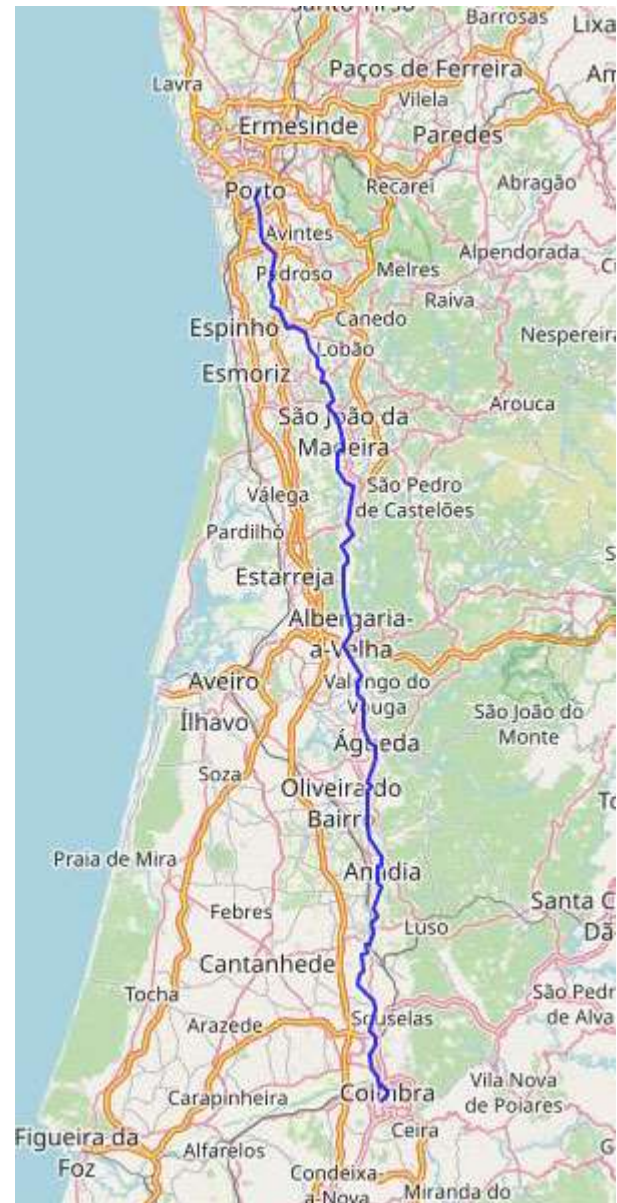
Tag 11 – [Von Coimbra nach Sernadelo](#)

Tag 12 – [Von Sernadelo nach Águeda](#)

Tag 13 – [Von Águeda nach Branca](#)

Tag 14 – [Von Branca nach Airas](#)

Tag 15 – [Von Airas nach Porto](#)



Coimbra





Coimbra





Coimbra - Trouxemil



Die Herberge in Mealhada (Sernadelo)



Gebackenes Spanferkel



Björn

Aguim - Alpalhão





Anadia



Anadia - Arcos



Avelãs de Caminho







Agueda



Vouga



Die alte Brücke über den Rio Vouga



Bilder © 2024 Airbus,CNES / Airbus,Maxar Technologies,Kartendaten © 2024 Deutschland Bedingungen



Die neue Brücke über den Rio Vouga

Der Camino nördlich von Albergaria-a-Velha (zwischen Agueda und Oliveira), Foto: Björn B.





Paolo in der
Herberge
„Casa Católica“
in Branca



Pinheiro da Bempo



Macinhata da Seixa

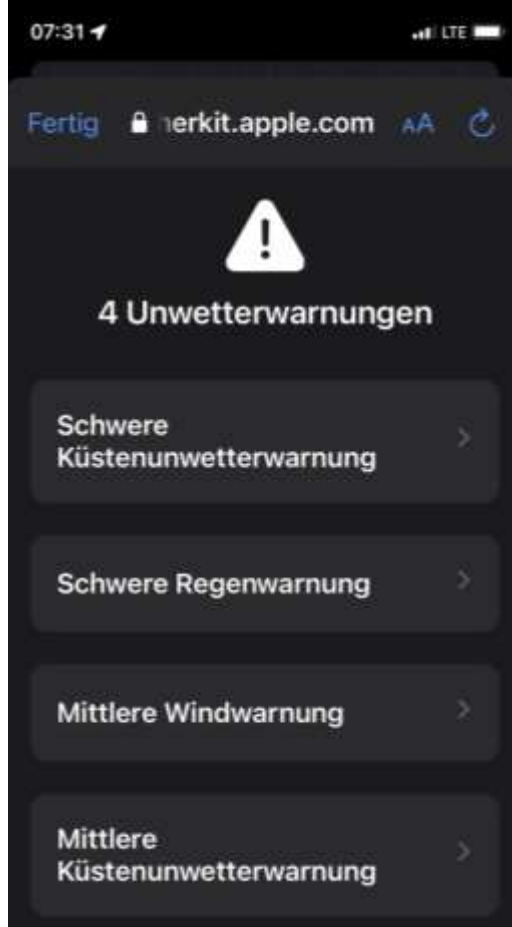


Oliveira de Azeméis



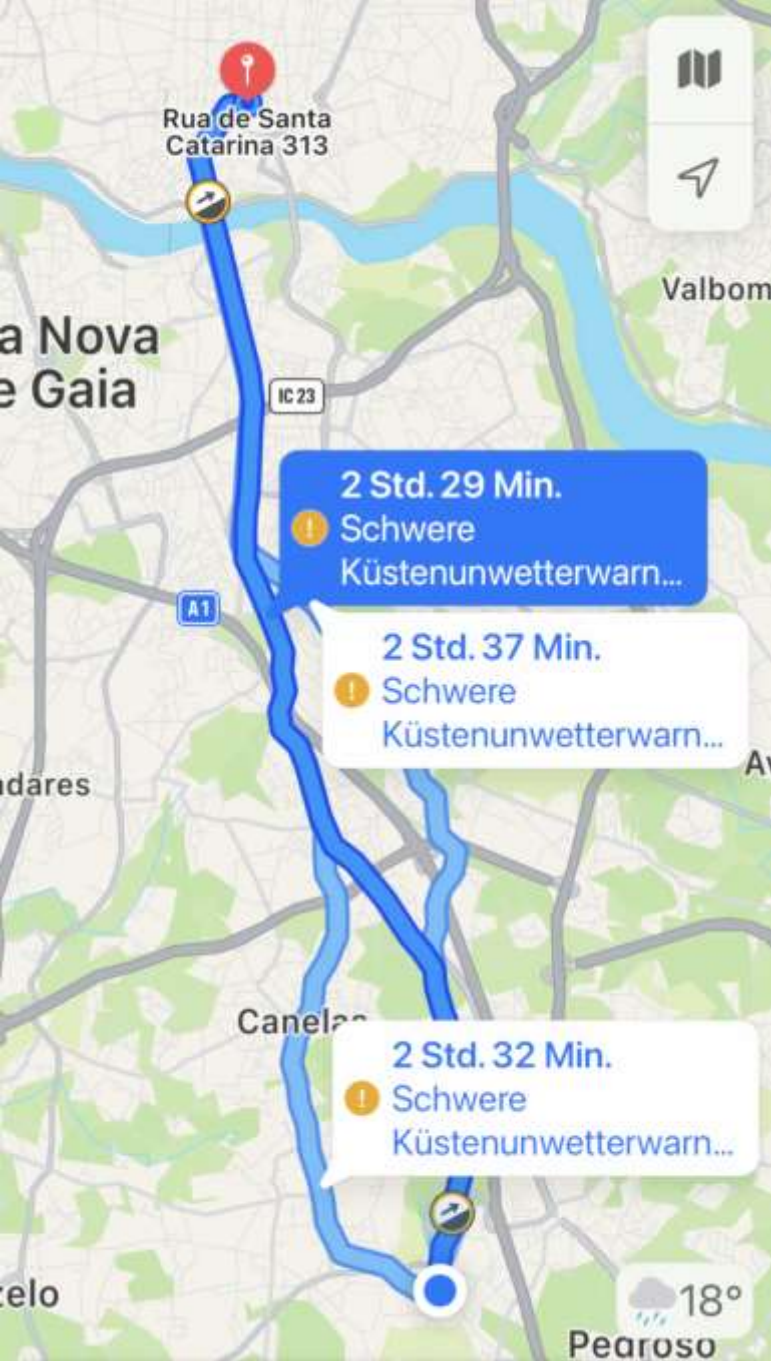








Vila Nova de Gaia



Porto



Die Brücke über den Rio Douro



Porto, Rua de Santa Catarina

Camino Portugues, Teil IV: Von Porto nach Valença

Tag 16 – [Von Porto nach Vairão](#)

Tag 17 – [Von Vairão nach Barcelos](#)

Tag 18 – [Von Barcelos nach Vitorino dos Piães](#)

Tag 19 – [Von Vitorino dos Piães nach Labruja](#)

Tag 20 – [Von Labruja nach Valença](#)





Porto - Cedofeita



Moreira



Gião



Vairão

Vairão



Rio Ave



Bagunte - Ponte de Ave



Junqueira



Junqueira



Arcos



Heftiger Regen. Unterschlupf im Kuhstall. Der Hund ist zu faul zu bellen.







Pedra Furada



Pereira - Silgueiros



←  farmácia

←  campo de jogos

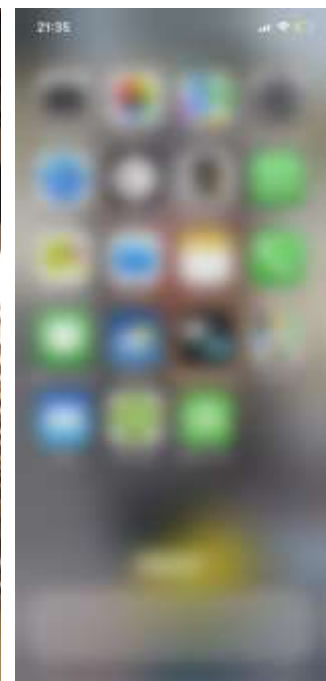
←  

CARVALHAL
BANCO PEREGRINO 

 ←



Barcelos



Tamel (São Pedro Fins)







Bei Fernanda in Vitorino dos Piães



Facha







Der Camino bei Antepaço (hinter Ponte de Lima), Fotos: Björn B.

Labruja



Labruja



Portugiesisch

Bento

Deutsch

Benedikt







Valença

Camino Portugues, Teil V: Von Valença nach Santiago

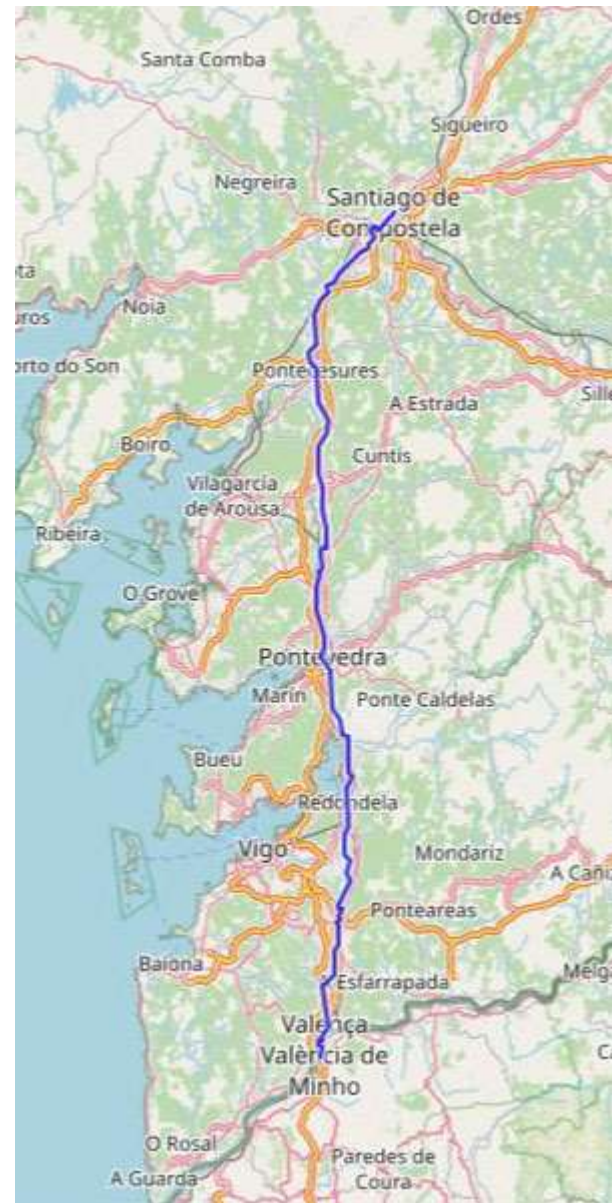
Tag 21 – [Von Valença nach O Porriño](#)

Tag 22 – [Von O Porriño nach Ponte Sampaio](#)

Tag 23 – [Von Ponte Sampaio nach A Portela](#)

Tag 24 – [Von A Portela nach Padrón](#)

Tag 25 – [Von Padrón nach Santiago de Compostela](#)





Valença



Tui



Diese Brücke führt von Portugal nach Spanien





Nicht nur die Zeit wird umgestellt.
Es ändern sich auch die Biersorten
und die Darreichungsformen des Bieres.



Tui

Die Kathedrale von Tui











Tui, die Ponte Romana über den Rio Louro



Der Rio Louro hinter Tui



O Porriño
im Zeichen von
Halloween



UAIAGEE
CEIF ATYOS



Die Herberge von O Porriño

Vorwarnung vor schweren Sturmböen

ganztägig **Sturmstufe: 3/6**

Vorsicht!

Es besteht eine Vorwarnung vor schweren Sturmböen mit Geschwindigkeiten von 90 bis 104 km/h!



Am 02.11. gilt die Vorwarnung ganztägig.

Vorwarnung vor Dauerregen

vormittags **Regenstufe: 1/3**

Achtung!

Es besteht eine Vorwarnung vor Dauerregen.



Am 02.11. gilt die Vorwarnung vormittags.

Dauerregen kann mehrere Stunden bis Tage andauern.

Vorwarnung vor schwerem Gewitter

nachts **Gewitterstufe: 3/4**

Achtung!

Es besteht eine Vorwarnung vor schwerem Gewitter mit der Gefahr von Blitzschlag und Windböen.



Am 02.11. gilt die Vorwarnung nachts.

Mos












Redondela





In der
Herberge von
Ponte Sampaio





Unwetterwarnung

Mittlere Regenwarnung

Alarmstufe: Mittel'
Mögliche Bedrohung für Leben
oder Besitz

Beginn des Wetterereignisses
20:00 (MEZ), 3. November

Die Straße nach Pontevedra





Der Camino bei As Laceiras (kurz vor Pontevedra), Video: Björn B.



Bei As Laceiras bzw. San Amaro, Video/Fotos: Björn B.



Pontevedra

Pontevedra





Pontevedra





Pontevedra, Santa Maria De Alba

Barro





Die Herberge in A Portela - Barro

























Caldas de Reis



La Margarita
pizzerias

CALZONES

JAMÓN Y QUESO	 	5 €
BACON Y QUESO	 	5 €
CUATRO QUESOS	 	5,50 €
CHAMPIÑONES Y QUESO	 	4,50 €
POLLO Y QUESO	 	6 €
PEPPERONI PICANTE Y QUESO	 	5,50 €
CEBOLLA, QUESO, ORÉGANO Y AOVE	 	5 €
NUTELLA	 	5 €

Spanisch
Calzones

Deutsch
Unterhose



Caldas de Reis



Der Camino bei O Cruceiro (zw. Caldas de Reis und Pontecesures), Foto: Björn B.

Caldas de Reis - O Gorgullón



Padron



Padron

Die Herberge von Padron



Iria Flavia





Santiago, Kathedrale



eckelt.de

